

農地改良等の取扱いに関する要綱

第1 目的

この要綱は、農地改良（土の搬入を伴うもので、田畑転換を含む。）及び農地改良を行うための搬入路（以下「農地改良等」という。）を目的とした農地転用許可の取扱いに係る事務に関し必要な事項を定め、当該事務の円滑かつ適正な遂行を確保し、もって農業経営の改善を目的とするものである。

第2 定義

農地改良等とは、農地の保全若しくは利用の増進といった農業経営の改善を目的とした行為であり、単なる残土の処分を目的として行うものでないことに留意するものとする。

また、一定の期間・規模を超える比較的大規模な農地改良等は、土の搬入等に伴い耕作不能な状態が複数月に渡り継続することから、この間を転用行為とみなし、農地法第4条又は第5条の規定に基づく農地転用許可の対象とするものとする。

第3 区域別による取扱い

- 1 市街化区域（都市計画法（昭和43年法律第100号）第7条第2項の区域で、同法第23条第1項の規定による協議の整ったものをいう。）以外の地域は、次のように取り扱うものとする。

(1) 許可対象とする。

(2) ただし、次のアからエのすべてに該当するような軽微な事案は、農地を農地として利用する行為の一環であると判断されるため許可不要事案として扱うが、工事着工前に必ず農業委員会へ第5に定める届出書を提出すること。

なお、農業委員会は届出に係る内容が次のすべての要件に該当するかを確認し、該当しないと判断される場合にはその理由を申請者に示し許可申請を行うよう指導するものとする。

ア 農地改良等の面積が1,000㎡未満であること。

イ 農地改良等の工事期間が1ヶ月以内であること。

ウ 表土には農作物の生育に適した耕作土を確保すること。

エ 地区全体の営農環境に影響を及ぼさないこと。

- 2 市街化区域については、次のとおりとする。

(1) 許可対象であるが、農地法第4条第1項第7号又は第5条第1項第6号の規定により、あらかじめ農業委員会に届出をすれば許可は要しないものとする。

(2) ただし、第3の1の(2)のアからエのすべてに該当するような軽微な事案は、農地を農地として利用する行為の一環であると判断されるため許可不要事案として扱うが、工事着工前に必ず農業委員会へ届出書を提出すること。

第4 許可事案

- 1 審査留意事項

許可申請に対する審査については、農地法第4条第2項又は第5条第2項に規定する許可基準のほか、特に次の事項に留意するものとする。

(1) 農地改良を行わなくてはならない必要性が認められること。

(2) 申請者の所有・利用する農地には、違反がないこと。また、原則として不耕作地がないこと。

(3) 一般廃棄物や産業廃棄物を使用して農地改良等を行う場合は、これを認めないこと。

(4) 申請については一時転用とし、期間は9ヶ月以内であること。

(5) 表土には農作物の生育に適した耕作土を、原則として60cm以上確保すること。

(6) 農地改良完了後の仕上がり面については、公道や周辺の農地と著しい段差がないこと。仕

上がり面は、原則として、必要性や作付計画で判断できる必要最小限の高さとするが、水田は畦畔が隣接道路面まで、畑は隣接道路面から30cmを上限とする。なお、周辺の土地に影響を及ぼさないように十分配慮する。

- (7) 農地改良を行う際、掘削が必要な場合には、必要以上に深く掘削することのないようにすること。掘削の深さは150cmまでとする。
- (8) 農地改良等によって、道路や用排水路の分断、機能の低下及び周辺農地の農業生産条件に悪影響を与えないよう措置をとること。仕上がり面を隣接道路面及び隣地面より高くする場合は、被害防除策として、隣接道路面及び隣地との間に素堀側溝を設置し、嵩上げの高さに相当する幅でセットバックし、法面の勾配は、嵩上げの高さ1に対する水平距離2の割合の勾配以下とする。また、掘削により生ずる法面の勾配も同様とする。
ただし、隣接する水路の管理者から同意がとれている場合は、素堀側溝を設置しなくても差し支えない。
なお、土留め板や擁壁などによる施工であっても素堀側溝・セットバック・法面の設置は必要である。
- (9) 隣接する道路の法面に境界を越えてすり付ける場合、道路管理者と調整をすること。
- (10) 搬入土については、発生場所、発生工事内容、土質、土量等を明らかにすること。
- (11) 搬入路については、主要道路からの経路、申請地への入り口等を明らかにすること。
- (12) 従前に農地改良等に係る許可をした事例がある者については、従前許可地の農地への復元状況を十分考慮すること。
- (13) 農地改良完了後の作付計画を明らかにすること。

2 申請書類

申請書類については、農地法施行規則（昭和27年農林水産省令第79号）、「農地法関係事務処理要領の制定について」（平成21年12月11日付け21経営第4608号、21農振第1599号農林水産省経営局長、農村振興局長通知）及び「農地調整関係事務処理要領」（平成25年3月28日埼玉県農林部長決裁）によるものとする。

また、これに加えて、別紙様式第1号（工事計画書）、様式第2号（作付計画書）、様式第2－2号（地番ごとの作付状況）を添付するものとする。

3 許可申請手続

申請手続については、農地法第4条又は第5条の規定による手続をとるものとする。

4 許可後の指導

- (1) 農業委員会は、工事着工後、許可内容どおりに工事が行われているか必要に応じて現地確認を行い、許可内容と異なった工事を行っている場合は速やかな是正を指導するものとする。
また、農林振興センターは農業委員会からの要請に応じ、農業委員会とともに現地確認及び是正指導を行う。
- (2) 農業委員会は、工事完了後、申請者に別紙様式第3－1号により完了報告書を2部提出させ、1部を県へ送付し、1部を農業委員会で保管するものとする。
- (3) 農業委員会は、完了報告書を提出していない申請者に対しては、早急に提出するよう指導し、完了状況の把握に努めるものとする。
- (4) 農業委員会は、完了報告書の受領後、作付計画書どおりに作付けが行われているか現地確認を行い、作付けが行われていない場合は、農地法第32条に基づく利用意向調査その他の遊休農地に対する措置を行う。併せて、農業委員会は、農地法第44条に基づく指導の実施を市町村長と検討するなど、農地として適正な利用の確保が図られるよう必要な措置を行う。

第5 届出事案

1 届出書類

- (1) 市街化区域内の届出（第3の2の(2)に該当するものを除く。）の場合、農地法施行規則（昭和27年農林水産省令第79号）、「農地法関係事務処理要領の制定について」（平成21年12月11日付け21経営第4608号、21農振第1599号農林水産省経営局長、農村振興局長通知）及び「農地調整関係事務処理要領」（平成24年3月28日埼玉県農林部長決裁）によるものとする。
また、これに加えて、別紙様式第1号（工事計画書）、様式第2号（作付計画書）、様式第2-2号（地番ごとの作付状況）を添付するものとする。
- (2) (1)以外の届出の場合は、別紙様式第4号の届出書によるものとする。

2 届出手続

- (1) 市街化区域内の届出（第3の2の(2)に該当するものを除く。）の場合、農地法第4条又は第5条の規定による手続をとるものとする。
- (2) (1)以外の届出の場合、別紙様式第4号による届出書を1部農業委員会に提出するものとする。

3 届出後の指導

第4の4に準じた取扱いをするものとするが、別紙様式第3-2号による完了報告書を農業委員会へ1部提出するものとする。

第6 条例・要綱等との関係

- 1 市町村で農地改良等に関係する条例及び規則を定めている場合は、これを他法令調整として扱い、要領・要綱等を定めている場合は、これを十分考慮するものとする。
- 2 「埼玉県土砂の排出、たい積等の規制に関する条例」（平成14年埼玉県条例第64号）や市町村で定めた「土砂の排出たい積等」に関係する条例と十分に調整を行う。また、調整については、「埼玉県土砂の排出、たい積等の規制に関する条例と農地法との調整について（平成15年3月31日付水環第2103号、農政第3756号）」を参考にすること。

第7 「農地改良等」違反に対する指導方針

許可・届出の内容と異なった工事を行っている者等を発見した場合は、事業者及び地権者から事情を聴取し、速やかな是正を指導するものとする。

なお、当該農地改良等の違反行為が農地法第51条第1項各号に該当すると認められる場合は、「違反転用に係る事務処理要領」（平成15年3月27日付け農林部長決裁）に基づく処理を行うものとする。

第8 その他の事項

- 1 工法については、次のとおりとする。
 - (1) 客土A…表土として客土する場合。
 - (2) 客土B…表土入替えに伴い客土する場合。
 - (3) 客土C…表土の下に客土する場合。
- 2 隣接道路面からの高さについては、別表1を参考とすること。
- 3 断面図については、別表2を参考とすること。
- 4 施工事例ごとの取扱いについては、別表3を参考とすること。

附 則

この要綱は、平成11年10月1日から施行する。

附 則

- 1 この要綱は、平成22年2月15日から施行する。
- 2 この要綱の施行前にされた申請又は届出であつて、この要綱の施行の際、処分又は受理通知がなされていないものに係る取扱いについては、なお従前の例による。

附 則

- 1 この要綱は、平成25年1月15日から施行する。
- 2 この要綱の施行前にされた申請又は届出であつて、この要綱の施行の際、処分又は受理通知がなされていないものに係る取扱いについては、なお従前の例による。

附 則

- 1 この要綱は、平成28年4月15日から施行する。
- 2 この要綱の施行前にされた申請又は届出であつて、この要綱の施行の際、処分又は受理通知がなされていないものに係る取扱いについては、なお従前の例による。

別表 1

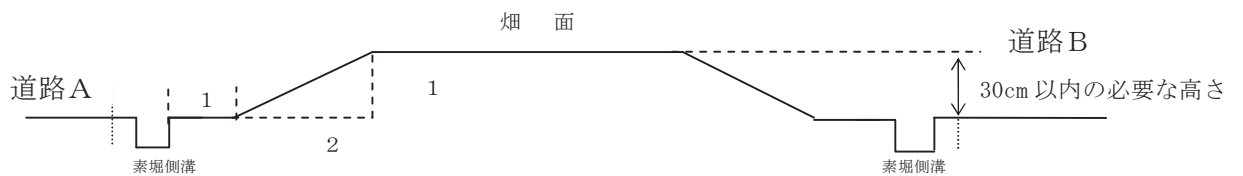
「隣接道路面からの高さについて」

1 接続する2つ以上の道路に高低差がない場合

(1) 水田の場合



(2) 畑の場合



※素堀側溝は、民法第237条第2項の規定を満たす位置に設置する。

2 接続する2つ以上の道路に高低差がある場合

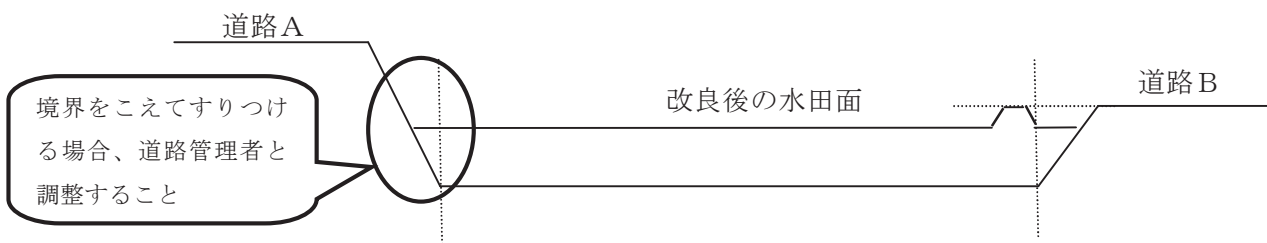
(現況断面図)



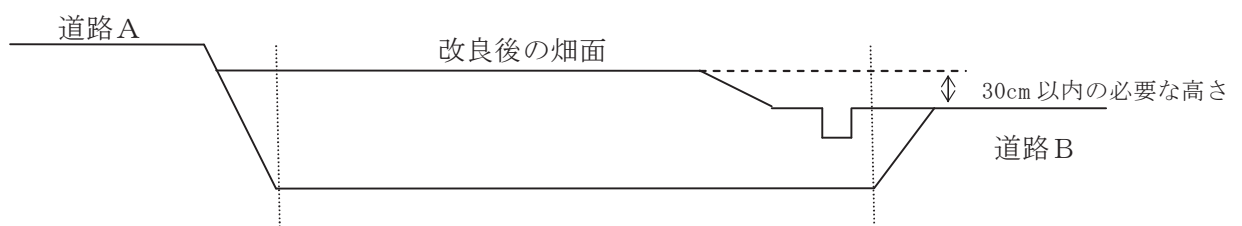
(改良断面図)

(1) 原則として、低い道路を基準とする

ア 水田の場合



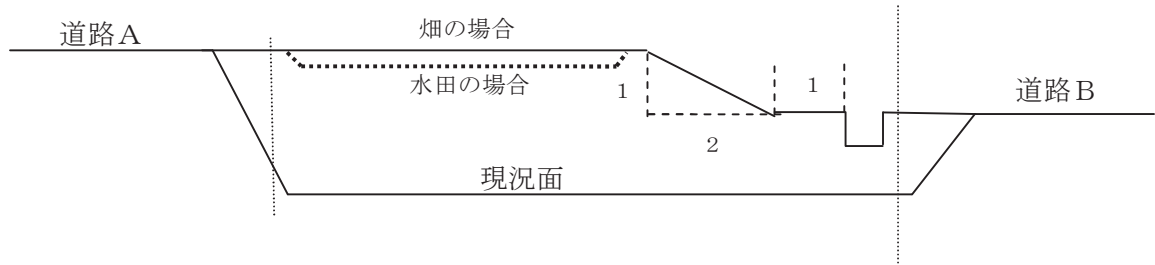
イ 畑の場合



(2) 例外的に高い道路を基準とすることを認める場合

- ア 農機具の搬入を道路Aから行っており、道路Aと同等の高さにすることが耕作する上で効率的である場合。
- イ 道路Bから30cm以内の高さでは効果が得られない場合で、改良前と同等以上の収量確保が認められる場合。

(高い道路を基準とした場合の改良断面図例)



※道路A側の仕上がり面は道路面を超えないこと。

その他必要に応じ指導し、被害防除に努めさせること。

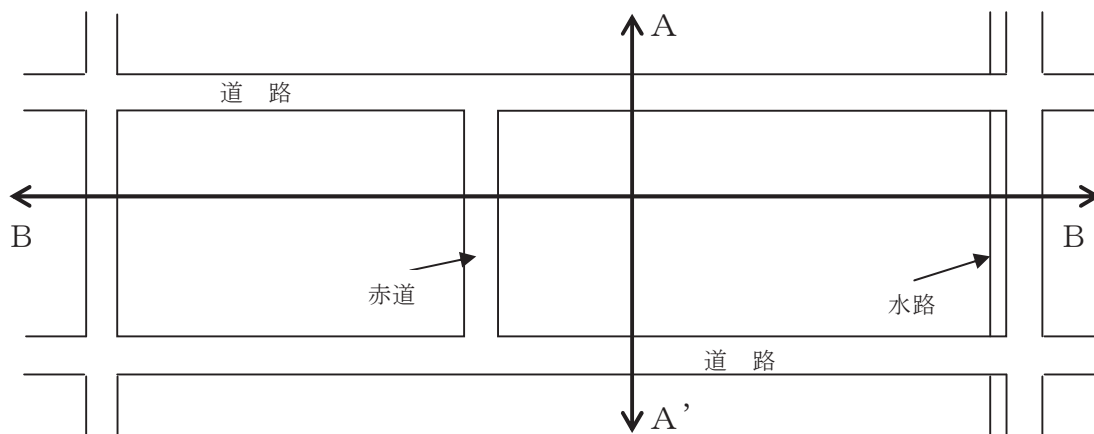
道路Aからの雨水流入や農地の冠水を理由とした農地改良は認めない。

3 仕上がり面が隣接道路面及び隣地面より高くなる場合は、被害防除策を講ずること

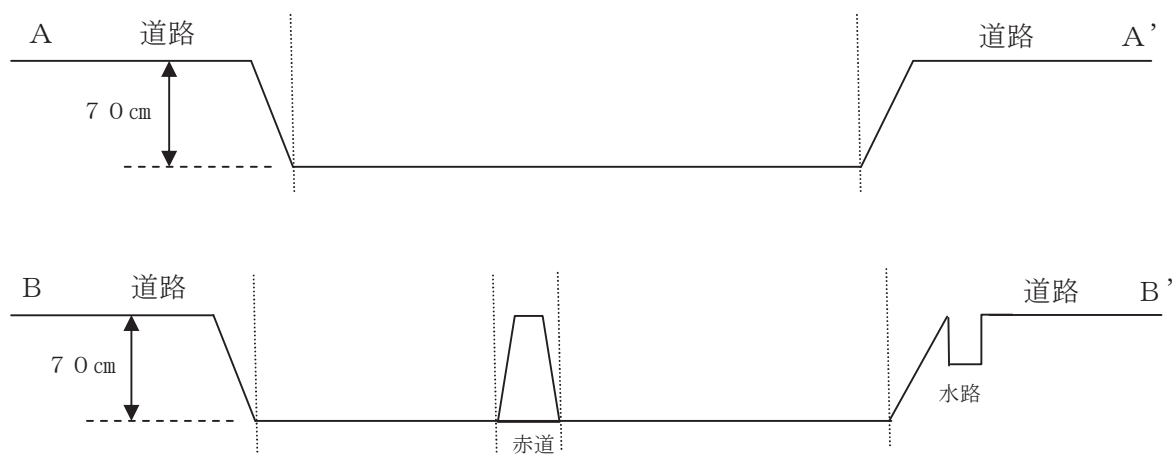
- ①隣接道路及び隣地との間に素堀側溝を設置する。
- ②嵩上げの高さに相当する幅でセットバックする。
- ③法面の勾配は、嵩上げの高さ1に対する水平距離2の割合の勾配以下とする。
(例えば、30cm嵩上げする場合、水平方向に60cmの勾配となる。)

別表 2

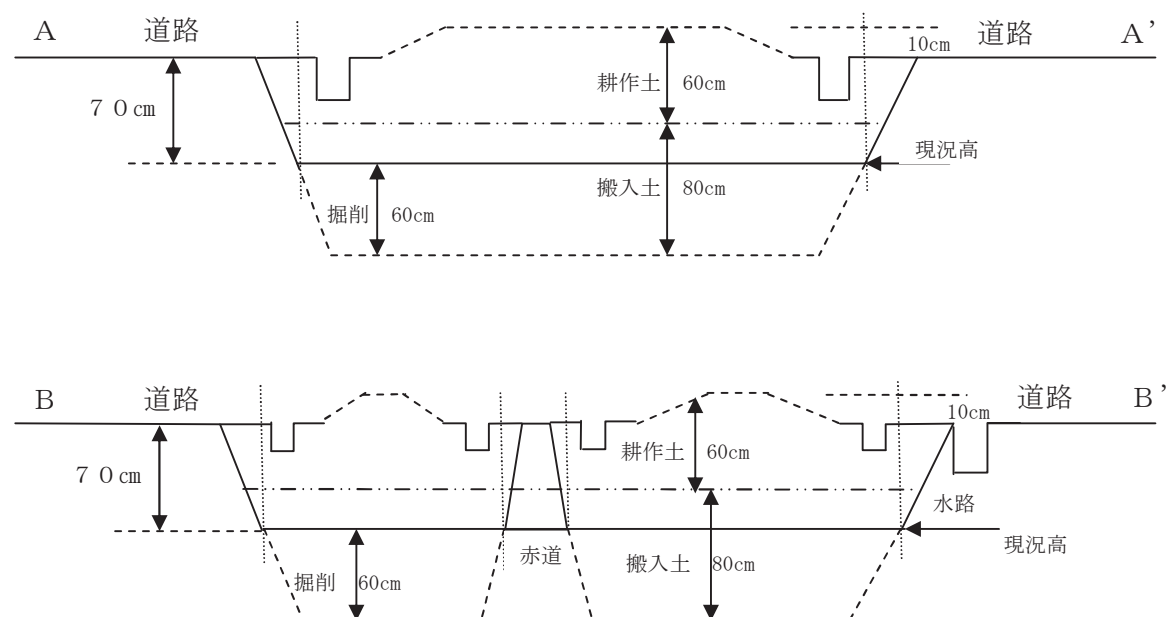
「断面図の表示例」



(現況断面図) 境界



(改良断面図)

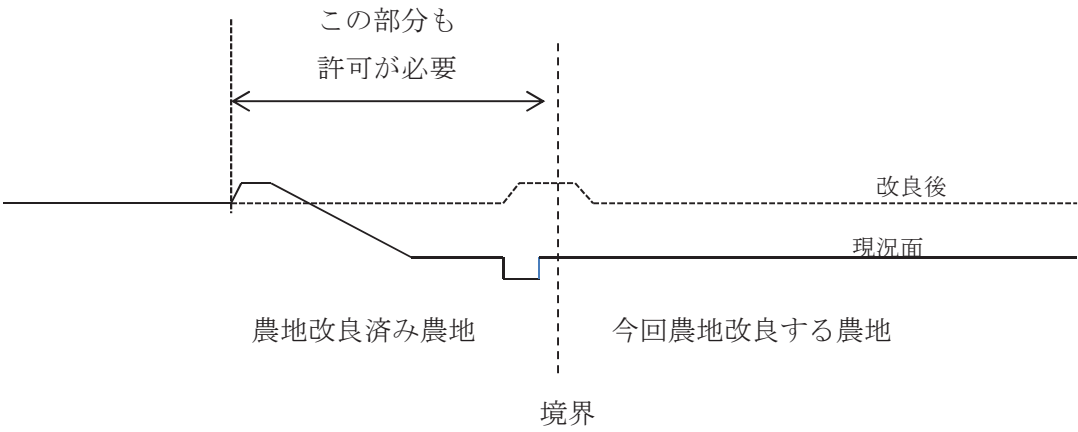


※ 改良断面図は、必要に応じて複数の断面図を作成し、詳細が分かるようにすること

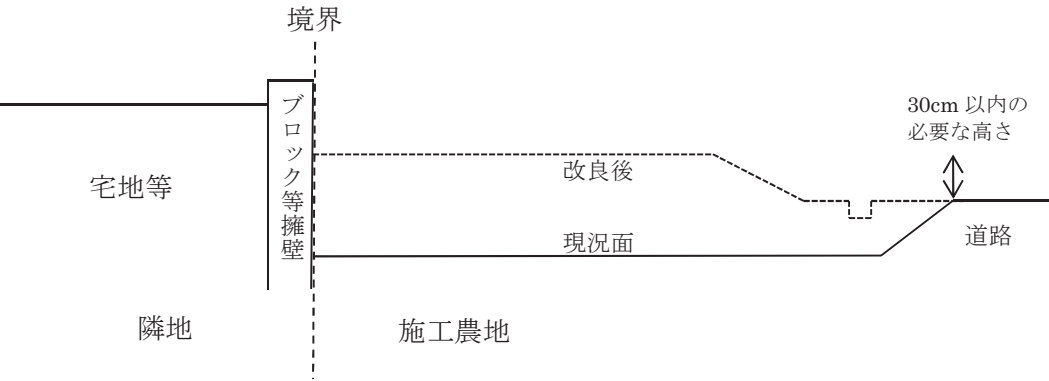
別表 3

「施工事例ごとの取扱い」

- 1 農地改良済みの農地の一部にも土を入れる場合の許可の範囲
施工農地全体について許可する。



- 2 隣地（宅地等）の擁壁等に土をつける施工の場合の隣地同意
隣地の同意書や同意済みの旨を明記した書類を添付させる。



水路との境界を高さの基準とする。

境界

改良後

現況面

農地

隣地 (水路)

今回農地改良する農地

Figure 1 consists of two cross-sectional diagrams comparing the existing (現況面) and improved (改良後) states of a road ditch. The diagrams are labeled with '境界' (Boundary), '擁壁' (Retaining Wall), '道路A' (Road A), '道路B' (Road B), '素堀側溝' (Side Ditch), '改良後' (Improved), '現況面' (Existing), and '道路B' (Road B). The diagrams show the ditch width (1) and the retaining wall height (2).

(参考資料)

農地改良等の取扱いに関する要綱について

	許 可	農地法の規定による届出	農地法の規定外の届出
適 用	市街化区域以外 (4要件を満たすものを除く) →「第3の1」	市街化区域内 (4要件を満たすものを除く) →「第3の2」	4要件を満たすもの (市街化区域内の内外を問わず) →「第3の1の(2)、第3の2の(2)」
添付書類	・農地法施行規則 ・事務処理要領(県及び国の) ・様式第1号、第2号、第2-2号 →「第4の2」	・農地法施行規則 ・事務処理要領(県及び国の) ・様式第1号、第2号、第2-2号 →「第5の1の(1)」	・様式第4号 (様式第1号、第2号、第2-2号、土地登記簿謄本、位置図を添付) →「第5の1の(2)」
申 請 先	知 事	農業委員会	農業委員会
完了報告	様式第3-1号	様式第3-2号	様式第3-2号

※4要件…①1,000 m²未満、②1か月未満、③表土には良質土を使用、④地区全体の営農環境に影響を及ぼさない、これら4要件を満たすような軽微なものは、農地の保全行為の一環として農地法の規制対象外としている。

【工法について】 ◎客土・・・より良い耕作条件にするために行う土の搬入のこと(農業土木用語)

- 1 客土A…現況面が周辺より低く水が溜まりやすい時などに嵩上げするため、表土として利用するために客土する場合。



- 2 客土B…農作物の生育に適さない表土を農作物の生育に適する表土に入れ替えるために客土する場合。



- 3 客土C…現況面が周辺より低く水が溜まりやすい時などに嵩上げする場合で、現況面の表土を耕作土として使用するために掘削し、そこに土を搬入(客土)したあと、掘削した表土を埋め戻す場合。

