# 杉戸町洪水ハザードマップ（利根川）

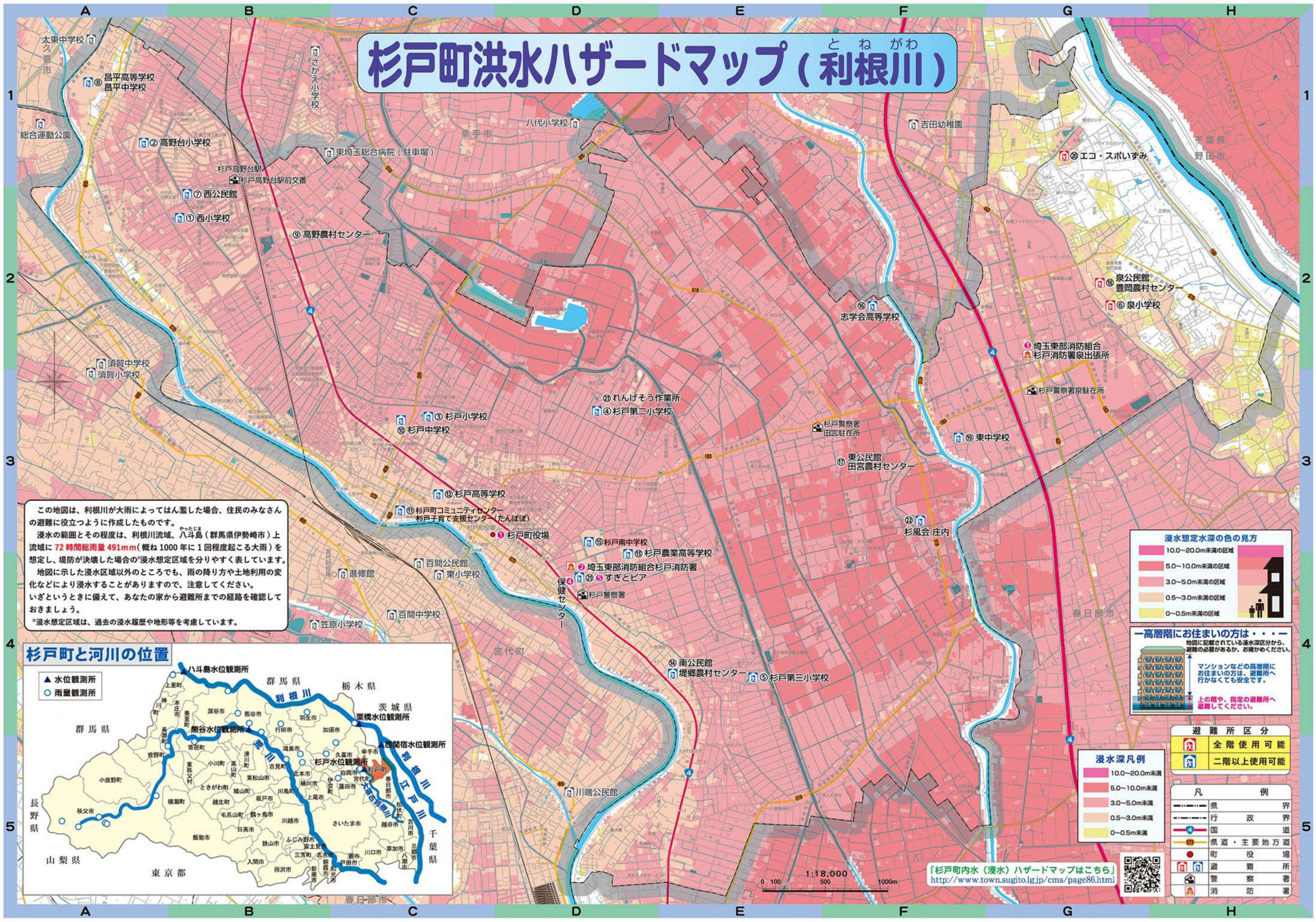


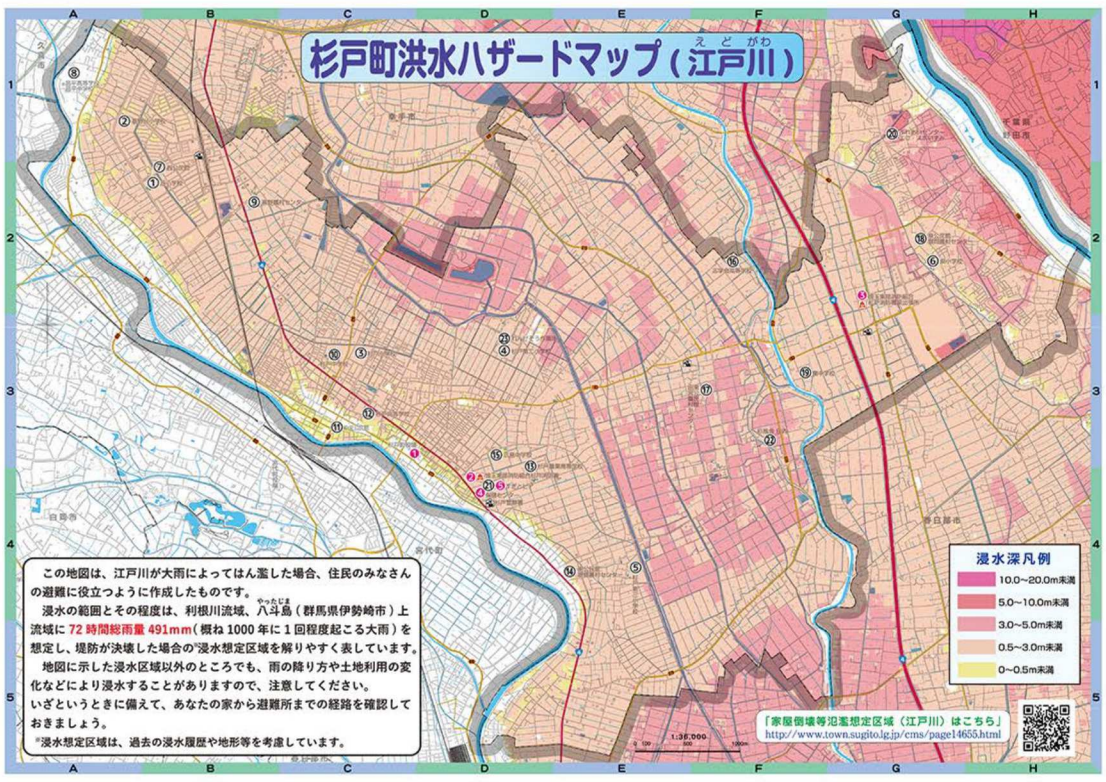


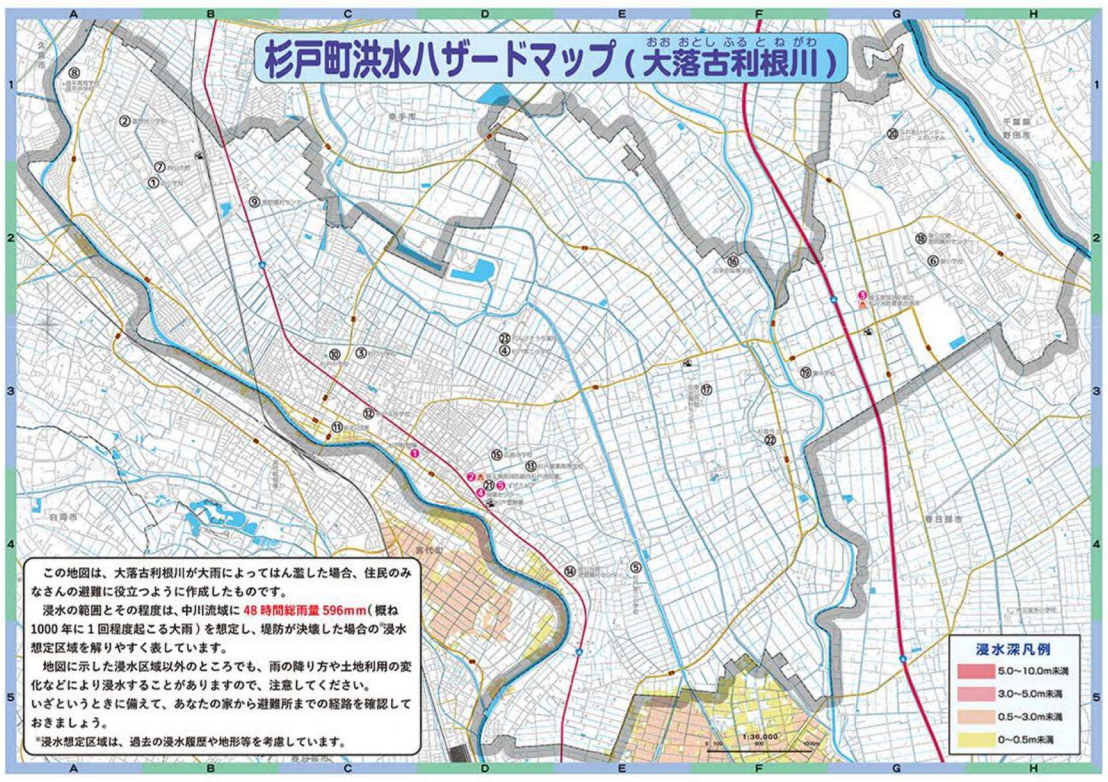


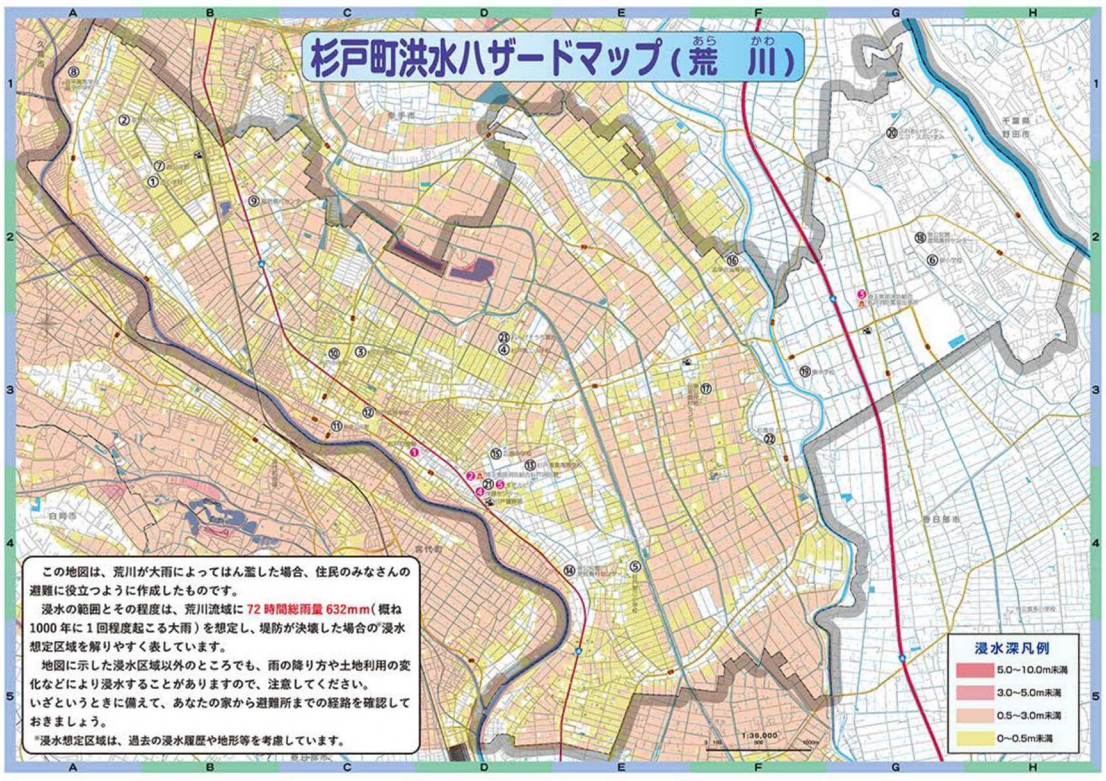


## 凡例

| | |
|---|---|
| | 県界 |
| | 行政界 |
| 4 | 国道 |
| 373 | 県道・主要地方道 |
| | 町役場 |
| | 避難所 |
| | 警察署 |
| | 消防署 |

## 防災関係機関一覧

| 番号 | 施設名 | 所在地 | 電話 | 索引 |
|---|---|---|---|---|
| 1 | 杉戸町役場 | 清地2-9-29 | 33-1111 | C-3 |
| 2 | 埼玉東部消防組合 杉戸消防署 | 堤根4750-1 | 33-0119 | D-4 |
| 3 | 埼玉東部消防組合 杉戸消防署泉出張所 | 椿628-2 | 38-2011 | G-2 |
| 4 | 保健センター | 堤根4745-1 | 34-1188 | D-4 |
| 5 | すぎとピア | 堤根4742-1 | 33-8192 | D-4 |

## 避難所区分

| | |
|---|---|
| | 全階使用可能 |
| | 二階以上使用可能 |

## 避難所一覧表

| 番号 | 利根川 | 江戸川 | 大落古利根川 荒川 | 名称 | 所在地 | 電話 | 索引 |
|---|---|---|---|---|---|---|---|
| **指定避難所** | | | | | | | |
| ① | | | | 西小学校 | 杉戸町高野台南5-1-1 | 32-2016 | B-2 |
| ② | | | | 高野台小学校 | 杉戸町高野台西5-16 | 33-3110 | A-1 |
| ③ | | | | 杉戸小学校 | 杉戸町内田2-9-28 | 32-0042 | C-3 |
| ④ | | | | 杉戸第二小学校 | 杉戸町大字倉松600-1 | 34-6231 | D-3 |
| ⑤ | | | | 杉戸第三小学校 | 杉戸町大字堤根2777 | 32-0909 | E-4 |
| ⑥ | | | | 泉小学校 | 杉戸町大字宮前1 | 38-2000 | G-2 |
| **指定緊急避難場所** | | | | | | | |
| ⑦ | | | | 西公民館 | 杉戸町高野台西3-3-1 | 32-6388 | B-2 |
| ⑧ | | | | 昌平中学・高等学校 | 杉戸町大字下野851 | 34-3381 | A-1 |
| ⑨ | — | — | | 高野農村センター | 杉戸町大字大島402-1 | 35-2371 | B-2 |
| ⑩ | | | | 杉戸中学校 | 杉戸町内田1-5-35 | 32-0132 | C-3 |
| ⑪ | | | | 杉戸町コミュニティセンター 杉戸子育て支援センター（たんぽぽ） | 杉戸町杉戸3-9-10 | 34-6840 | C-3 |
| ⑫ | | | | 杉戸高等学校 | 杉戸町清地1-1-36 | 34-6074 | C-3 |
| ⑬ | | | | 杉戸農業高等学校 | 杉戸町大字堤根1684-1 | 32-0029 | D-4 |
| ⑭ | | | | 南公民館 | 杉戸町大字堤根4089-1 | 34-4774 | E-4 |
| ⑮ | | | | 杉戸南中学校 | 杉戸町大字堤根4759 | 34-5791 | D-3 |
| ⑯ | | | | 志学会高等学校 | 杉戸町大字並塚1643 | 38-1810 | F-2 |
| ⑰ | — | — | | 東公民館 | 杉戸町大字並塚105-4 | 38-2533 | F-3 |
| ⑱ | | | | 泉公民館 | 杉戸町大字宮前37-1 | 38-0879 | G-2 |
| ⑲ | | | | 東中学校 | 杉戸町大字椿250 | 38-2005 | F-3 |
| ⑳ | | | | エコ・スポいずみ | 杉戸町大字木津内524 | 38-2300 | G-1 |
| **福祉避難所** | | | | | | | |
| ㉑ | | | | すぎとピア | 杉戸町大字堤根4742-1 | 33-8192 | D-4 |
| ㉒ | | | | 杉風会 庄内 | 杉戸町大字才羽113 | 38-1118 | F-3 |
| ㉓ | — | — | | れんげそう作業所 | 杉戸町大字倉松826-3 | 34-9451 | D-3 |

（指定避難所）
災害等で居住場所を確保できない方が、避難生活を行う場所
（指定緊急避難場所）
災害が発生して一時的な避難が必要な時、身の安全を確保する場所
（福祉避難所）　※災害発生後 1 週間以内に開設
高齢者や障がい者等の要援護者で、避難生活に特別の配慮を要する方のための避難施設

各施設の所在などは、令和3年3月現在のものです。
［測量法に基づく国土地理院長承認（使用）R 2JHq 447］